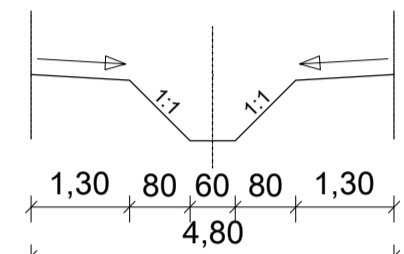
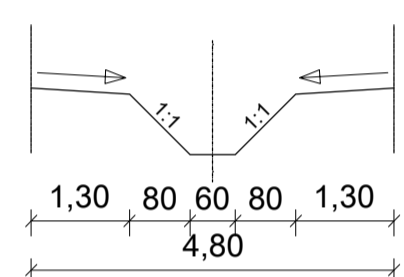


Skizze 6226 664 (W03_D305,447)

Bestandsquerschnitt



Neubauquerschnitt



6226 683 (BW 305a) W03_D305,447

Durchlass für Rotamergraben
(Neubau)

Bau-km 305+448,104

KrW = 59,807 gon LW = 4,80 m
Länge = 56,12 m LH ≥ 2,80 m
Eurocode 1 Teil 2

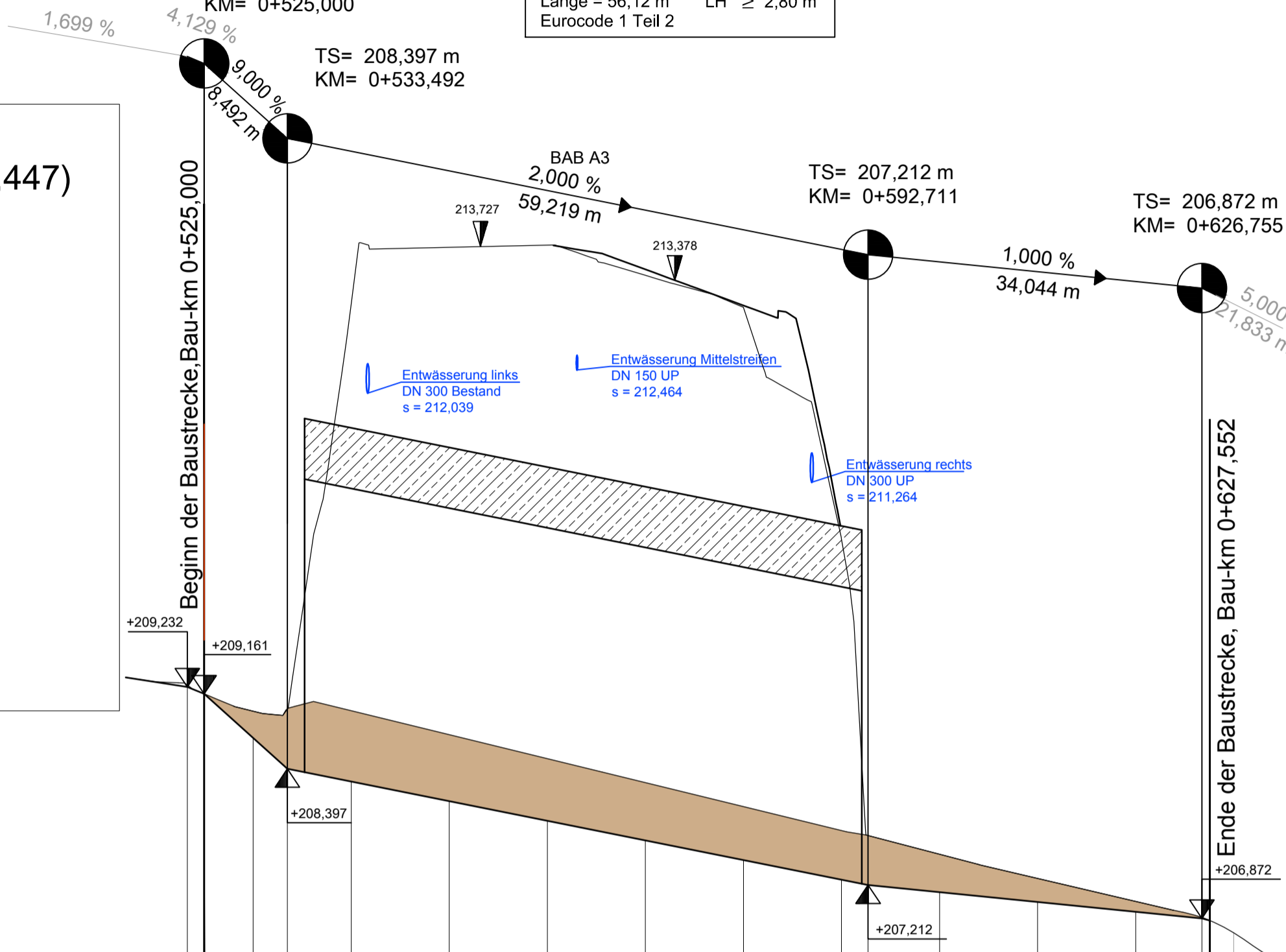
TS= 209,232 m
KM= 0+523,273

TS= 209,161 m
KM= 0+525,000

TS= 208,397 m
KM= 0+533,492


TS= 207,212 m
KM= 0+592,711

TS= 206,872 m
KM= 0+627,755



M = 1:500/50
206,00 m.ü.NN

Gradientenhöhe	209,288	209,232	209,161	208,711	208,397	208,266	208,066	207,866	207,666	207,466	207,266	207,139	207,039	206,939	206,872		
Geländehöhe	208,285	208,251	208,161	209,023	209,010	213,140	213,714	213,736	213,428	213,099	210,739	207,716	207,526	207,280	207,046	206,881	206,725
Station	520,000	523,273	525,000	530,000	533,492	540,000	550,000	560,000	570,000	580,000	590,000	592,711	600,000	610,000	620,000	626,755	630,000



ZEICHENERKLÄRUNG

Planung

- Fahrbahn
- Tiefpunkt
- Hochpunkt
- Ausrundungsbeginn Wanne / Ausrundungsende Kuppe

- Damm
- Einschnitt

Balkenbeschriftung

- 1 Gradientenhöhe
- 2 Geländehöhe
- 3 Geländehöhe links
- 4 Geländehöhe rechts

Nehigungsbruchpunkt mit Angabe von:
- Bau-km
- Ausrundungshalbmesser
- Tangentlänge
- Stichhöhe
- Höhe Tangentenschnittpunkt

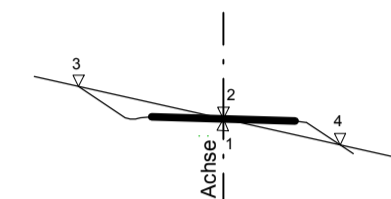
357+623,690
R = 4000,000 m
T = 2,267 m
S = 330,868 m

Längsneigung und Abstand zum nächsten Tangentenschnittpunkt

0+ = 1,075 %
L = 1608,824 m
0+ = 2,408 %
L = 2400,000 m

Leitungen

- Trinkwasserleitung
- Gasleitung
- E-Freileitung
- E-Leitung
- Fernmeldeleitung
- Schmutzwasserleitung
- BAB-Kabel
- Lichtwellenleiter



Autobahndirektion Nordbayern



bearbeitet:	IB-Weimann	Datum	10/2016
gezeichnet:	IB-Weimann	Datum	10/2016
geprüft:	Gz: 4135	Datum	10/2016
	Gz: 413	Datum	10/2016

Flaschenhofstraße 55
90402 Nürnberg

Tel.: 0911/4621-01, Fax: 0911/4621-456, E-Mail: poststelle@abdnb.bayern.de

PSP Nr.: B025.ABA 90360.10

Projekt: -

PLANFESTSTELLUNG

Straßenbauverwaltung Freistaat Bayern

Autobahndirektion Nordbayern

Straße / Abschn.-Nr. / Station: A3 / 480 / 1,857 - 4,357

PROJIS-Nr.: 09 070200 60

Unterlage / Blatt-Nr.: 13.3

Höhenplan

BAB A3 über den
Rotamergraben

Maßstab: 1 : 500 / 50

BAB A3 Frankfurt - Nürnberg

6-streifiger Ausbau vom AK Biebelried bis AK Fürth/Erlangen
Abschnitt: AK Biebelried bis westlich Mainbrücke Dettelbach
von Bau-km 303+300 bis Bau-km 305+800

Aufgestellt:
Autobahndirektion Nordbayern
Nürnberg, den 10.10.2016

Ried, Baudirektor